



Вокзал Одесса-главная построен по тупиковой конструкции. Нужно долго идти вдоль поезда до самого здания вокзала.




Из всего изобилия выходов в город удобнее выбрать выход направо, затем налево на привокзальную площадь.



С привокзальной площади нам нужно добраться на трамвайную остановку. Рядом с ней находится МакДональдс (отмечен стрелкой), затененный на фото киоском Евросети.



К цели ведет подземный переход, помеченный довольно сложным, видимо чисто одесским, знаком.




МакДональдс все ближе. По дороге к нему, если кто хочет купить карту города (вероятно, на треть дорожке) или горсть сувенирных ракушек, — это здесь.



Вид с трамвайной остановки на наш надежный ориентир.



Нужен трамвай 5-го маршрута, хотя заявленные интервалы его движения (от 17 до 35 минут) не вполне радуют. В вагонах есть кондукторы, стоимость билета 1 гривна.



Это остановка "Санаторий Россия" — выход к гостинице "Юность" (на фото). Следующая, за поворотом трамвая направо, та, на которой нужно выходить к гостинице "Валентина".



Остановка "Межрейсовая база моряков" (на ул. Пионерская), на которой нужно выходить. Остановочная площадка едва намечена, знак висит с обратной стороны столба, и что-то есть подозрение, что эту остановку трамваи норовят проехать. Но она штатная, так что в случае чего можно громко требовать. Это даже будет хорошо, с учетом того, что от остановки нужно, перейдя дорогу, еще метров 100 пройти по ходу движения трамвая и повернуть налево.



Указатель замечен издалека (сфотографирована его обратная сторона с идентичным содержанием).



Переулок Курортный. Слева на заборе табличка, справа — пивной киоск.



Вид с проходной (территория гостиницы огорожена) на вход в здание гостиницы.